

平面図

S=1:250

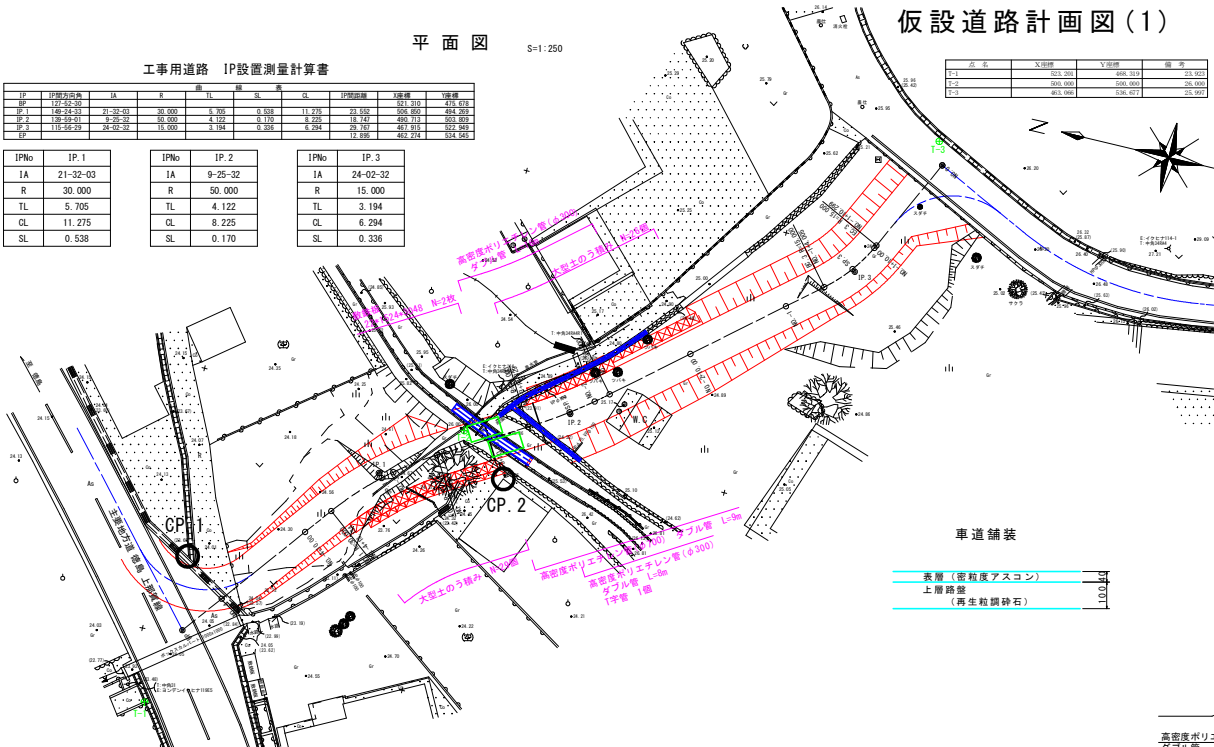
仮設道路計画図(1)

工事用道路 IP設置測量計算書

IP	IP間距離	IA	R	TL	SL	CL	IL	IL間距離	IL間距離	IL間距離
IP	17-22-30									
IP 1	18-24-33	31-32-03	30,000	5,300	0.538	11,276	27,552	521,300	521,300	478,478
IP 2	18-24-31	1-25-32	50,000	4,122	0.170	8,225	18,747	495,713	503,809	503,809
IP 3	11-24-33	42-43-31	15,000	1,194	0.059	6,294	20,787	471,911	523,660	523,660
IP								482,224	514,545	514,545

IPNo	IP.1	IPNo	IP.2	IPNo	IP.3
IA	21-32-03	IA	9-25-32	IA	24-02-32
R	30,000	R	50,000	R	15,000
TL	5,705	TL	4,122	TL	3,194
CL	11,276	CL	8,225	CL	6,294
SL	0.538	SL	0.170	SL	0.336

区別	X座標	Y座標	高さ
T-1	635,000	648,000	23,920
T-2	600,000	600,000	26,500
T-3	625,000	576,820	25,920

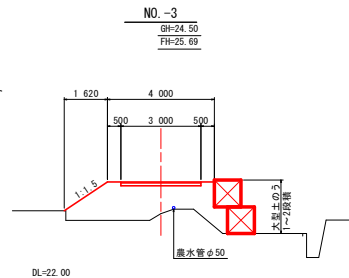


車道舗装

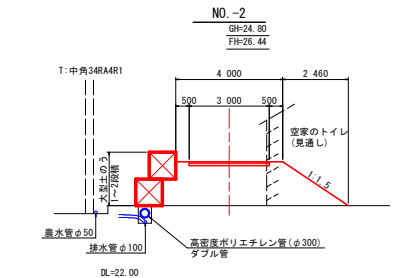
- 表層(密粒質アスコン)
- 上層路盤(再生粒調整石)

横断面

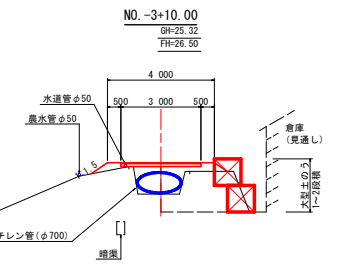
S=1/100



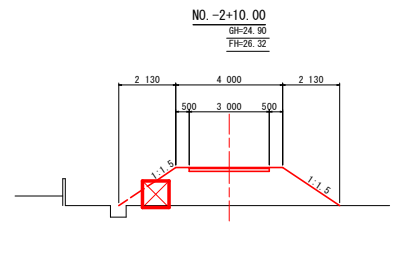
仮設道路	名称	数量
工事用道路盛土	盛土	6.6
のり面整形	表層	1.9
舗装工	上層路盤	3.00



仮設道路	名称	数量
工事用道路盛土	盛土	8.7
のり面整形	表層	3.0
舗装工	上層路盤	3.00



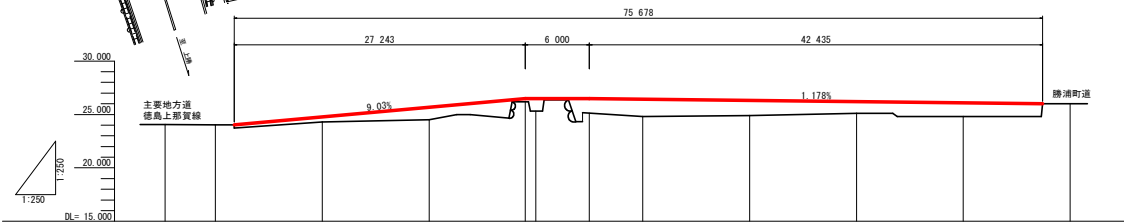
仮設道路	名称	数量
工事用道路盛土	盛土	1.3
のり面整形	表層	0.8
舗装工	上層路盤	3.00



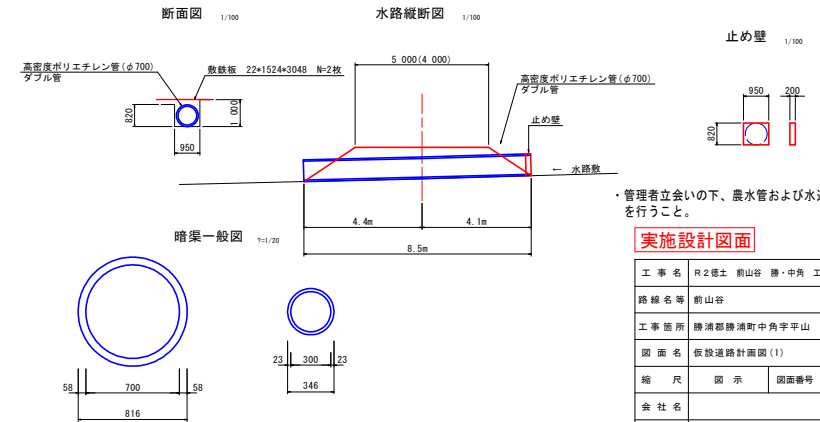
仮設道路	名称	数量
工事用道路盛土	盛土	8.3
のり面整形	表層	5.1
舗装工	上層路盤	3.00

縦断面

S=1:250



水路横断面部詳細図



勾配	盛土	切土	計画高	地盤高	追加距離	点間距離	測点	曲線
1:9.000 L=27.240m	0.48	1.19	24.04	24.56	0.000	0.000	Mn-1	IP.1 14x17' 30° 31' R=30,000 TL=5,705 CL=11,276 SL=0.538
1:1.178% L=42.435m	1.18	1.64	24.78	25.61	4.713	9.000	Mn-2	IP.2 14x17' 30° 31' R=50,000 TL=4,122 CL=8,225 SL=0.170
	1.18	1.42	25.81	26.50	1.757	1.000	Mn-3	
	1.18	1.42	26.50	26.50	8.243	5.000	Mn-4	
	1.18	1.42	26.50	26.50	10.000	10.000	Mn-5	
	1.18	1.42	26.50	26.50	14.713	5.000	Mn-6	
	1.18	1.42	26.50	26.50	24.713	10.000	Mn-7	
	1.18	1.42	26.50	26.50	34.713	10.000	Mn-8	
	1.18	1.42	26.50	26.50	44.713	10.000	Mn-9	
	1.18	1.42	26.50	26.50	54.713	10.000	Mn-10	
	1.18	1.42	26.50	26.50	64.713	10.000	Mn-11	
	1.18	1.42	26.50	26.50	74.713	10.000	Mn-12	
	1.18	1.42	26.50	26.50	84.713	10.000	Mn-13	
	1.18	1.42	26.50	26.50	94.713	10.000	Mn-14	
	1.18	1.42	26.50	26.50	104.713	10.000	Mn-15	
	1.18	1.42	26.50	26.50	114.713	10.000	Mn-16	
	1.18	1.42	26.50	26.50	124.713	10.000	Mn-17	
	1.18	1.42	26.50	26.50	134.713	10.000	Mn-18	
	1.18	1.42	26.50	26.50	144.713	10.000	Mn-19	
	1.18	1.42	26.50	26.50	154.713	10.000	Mn-20	

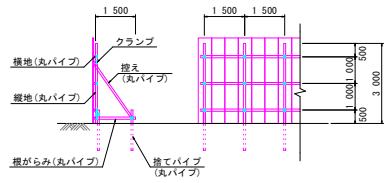
・管理者立会いの下、農水管および水道管の仮移設を行うこと。

実施設計図面

工事名	R2徳土 前山谷 勝・中角 工事用道路工事		
路線名等	前山谷		
工事箇所	勝浦郡勝浦町中角平山		
図面名	仮設道路計画図(1)		
縮尺	図示	図面番号	1 / 2
会社名			
事業者名	徳島県東部農土整備局<徳島>		

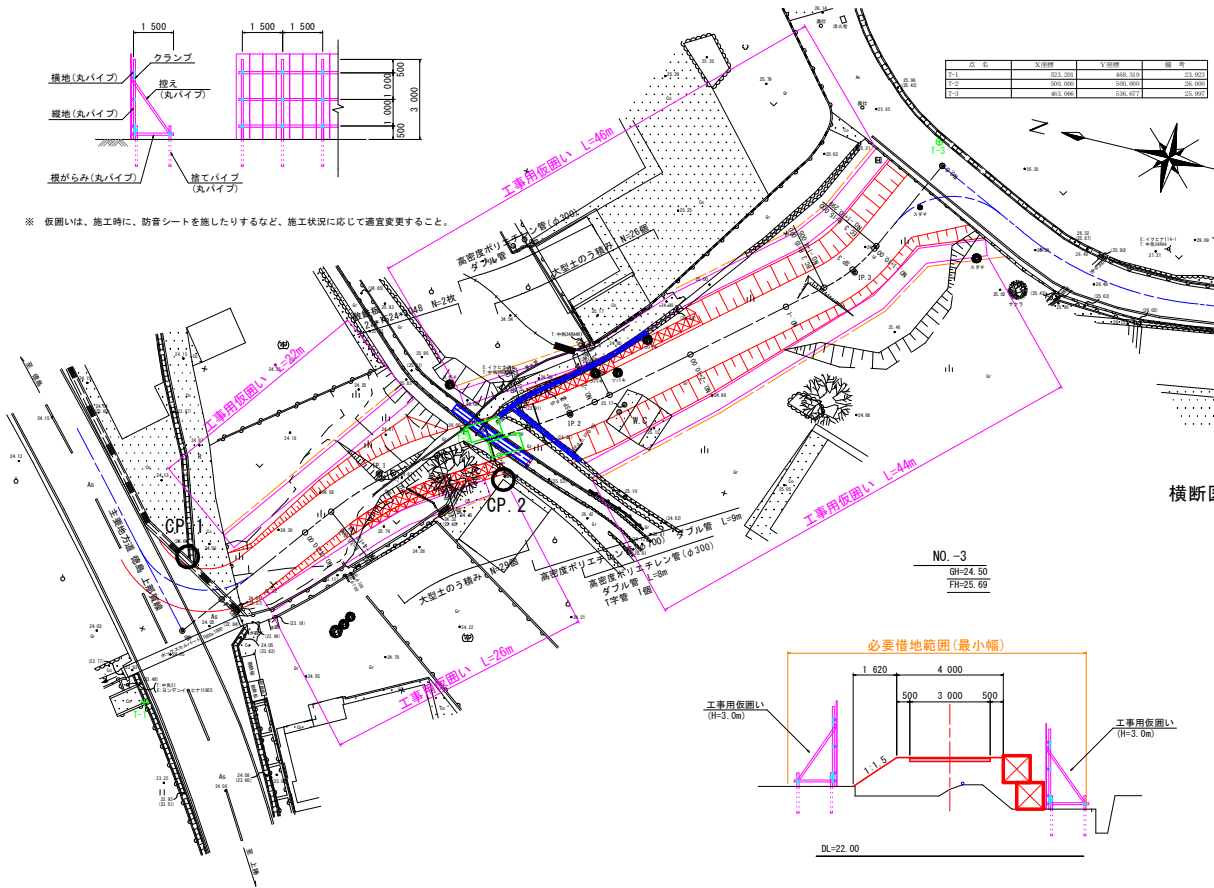
仮設道路計画図(2)

仮囲い設置図(参考図)
S=1/100



※ 仮囲いは、施工時に、防音シートを施したりするなど、施工状況に応じて適宜変更すること。

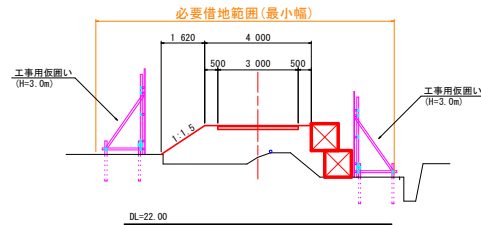
平面図 S=1:250



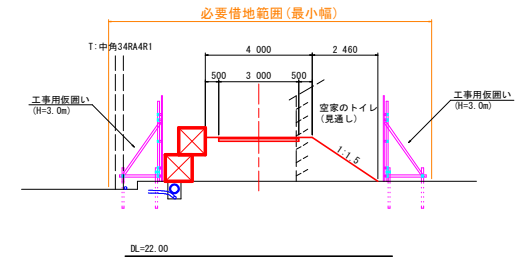
横断面 S=1/100

※ 北西側にあるモノレールは使用中のため、仮囲いはその支障にならないよう設置すること。
※ 横断水路部にある農業用水管(畑槽)、水道管を支障にならない位置に移設すること。

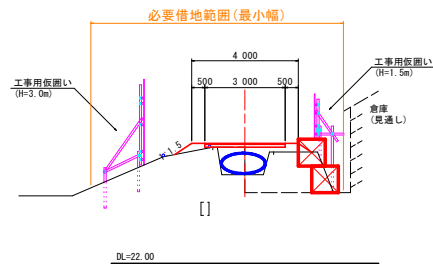
NO.-3
GH=24.50
FH=26.69



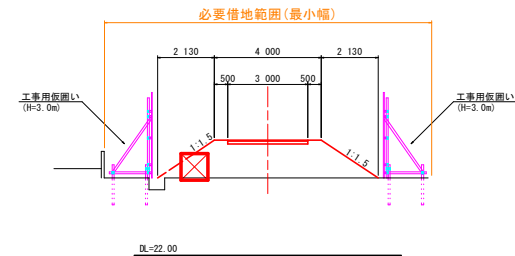
NO.-2
GH=24.80
FH=26.44



NO.-3+10.00
GH=25.32
FH=26.50



NO.-2+10.00
GH=24.50
FH=26.32



実施設計図面

工事名	R2徳土 前山谷 勝・中角 工事用道路工事		
路線名等	前山谷		
工事箇所	勝浦郡勝浦町中角平山		
図面名	仮設道路計画図(2)		
縮尺	図示	図面番号	2 / 2
会社名			
事業者名	徳島県東部農土整備局<徳島>		